




Commune du GUA

Révision du PLAN LOCAL D'URBANISME








Pièce n°5 - Recueil des éléments de patrimoine protégés

> Dossier de Concertation publique






N°	Localisation	Référence cadastrale	Nature de l'élément identifié	Illustration
1	Châlons Route de Royan	D 1578	Moulin à marée : bâtiments, porte, ouvrages à marée	 
2	Prise du Mounard (ouest de Saint Martin)	E 507	Moulin à eau	
3	Saint Martin	E 268	Moulin à vent	
4	Sud du Bourg Rue Monard	C 846 ZT 27	Moulin à eau : bâtiments et parc	


N°	Localisation	Référence cadastrale	Nature de l'élément identifié	Illustration
5	Dercie	I 177	Église St Pierre Es Lien	
6	Bourg Rue Samuel Champlain	C 61	Ancienne Chapelle Sainte Thérèse de l'Enfant Jésus Médiathèque	
7	Bourg Rue Saint Laurent	C 286	Eglise Saint Laurent	
8	Monsanson	H 187, 188, 190,191 H 281 H 662, 663, 664 H 891 à H 999	Logis : ensemble des bâtiments et site sur la butte	

N°	Localisation	Référence cadastrale	Nature de l'élément identifié	Illustration
9	Dercie	I 8 I161 à U 165	Logis - Château : bâtiments, portails et mur d'enceinte, site du parc	
10	Bourg Impasse de Verdun	C 845	Ancien prieuré (porte)	
11	Numéro non affecté			
12	Est du Bourg	ZP 32	Moulin de Chollet : bâtiments anciens	
13	Saint Martin Rue du Vengeur	E 936	Ancienne maison de Renaudin	

N°	Localisation	Référence cadastrale	Nature de l'élément identifié	Illustration
14	Bourg Rue Pierre Loti	C 1278	Tourette (ou kiosque)	
15	Bourg Rue du lavoir	C 173	Lavoir	
16	Bourg ouest	D 1250	Ancienne gare de tram	
17	Le Colombier Rue du Colombier – RD117E2	B 11 et 12 B 917 et 918	Château du Colombier : bâtiment principal et son parc environnant	
18	La Beausse Route de Nancras - RD1177E2	B1072	Logis de la Beausse : ensemble des bâtiments anciens	

N°	Localisation	Référence cadastrale	Nature de l'élément identifié	Illustration
19	Faveau Route de Nancras - RD1177E2	B 655	Portail	
20a et 20b	Saint Martin – Prise du Grand Marais Monsanson Prise de Thomas	E 793 H 381	Varaignes	 
21	Marais autour de Souhe	G 140, G146, G 825, G 834, F342	Cabanes de marais	    

N°	Localisation	Référence cadastrale	Nature de l'élément identifié	Illustration
22	Entre Saint Martin et Souhe	E 608, E613, H804, E 638, Z 31, D 1508 H682	Saloches	     
23	Souhe	G 514	Ancienne école	

N°	Localisation	Référence cadastrale	Nature de l'élément identifié	Illustration
24	Souhe	G604	Bâtiments des anciennes écuries	
25	Souhe	G601	Ancienne souillarde	